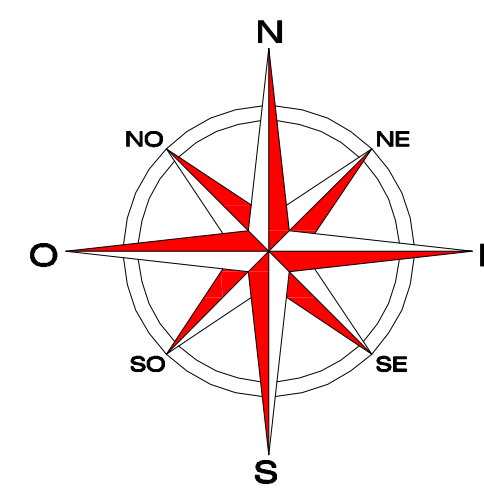
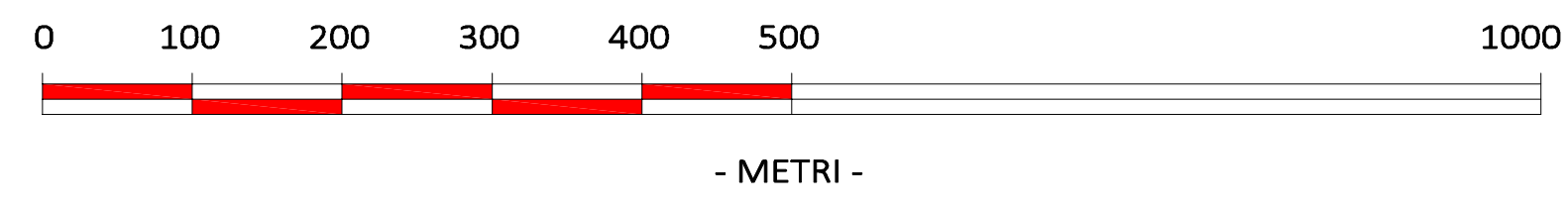


CARTA INDIVIDUAZIONE SONDAGGI
SCALA 1:2000



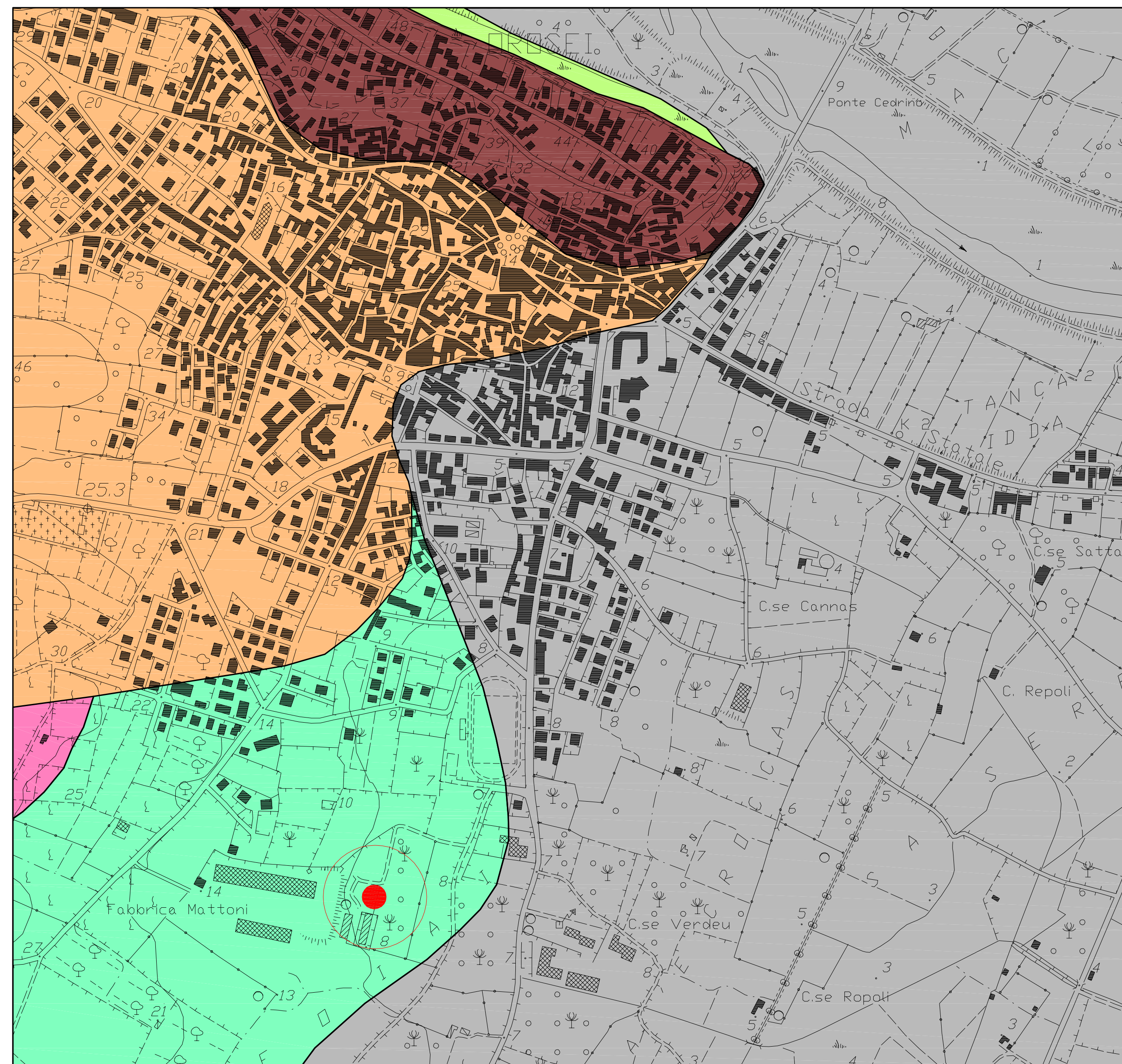
● S. n° - Posizione e numero Sondaggio eseguito

CARTA GEOLOGICA
SCALA 1:5000



LEGENDA

- Depositi alluvionali (Olocene)
- Alluvionali antiche (Pliocene - Pleistocene)
- Conglomerati, arenarie marnose, marne e calcareniti (Pliocene inf.)
- Basalti alcalini e transizionali (Pliocene)
- Conglomerati e sabbie a matrice marnosa (Miocene inf.-medio)
- Granitoidi (Carbonifero sup.-medio)
- AREA DI INTERVENTO



azienda regionale per l'edilizia abitativa

DISTRETTO DI NUORO
Via Piemonte, 2 - 08100 - Nuoro

AMMINISTRAZIONE COMUNALE DI OROSEI
Provincia di Nuoro

PROGETTO ESECUTIVO
LAVORI DI COSTRUZIONE DI N° 12 NUOVI ALLOGGI
DI EDILIZIA RESIDENZIALE PUBBLICA

ELABORATO: CARTA GEOLOGICA e CARTA INDIVIDUAZIONE SONDAGGI

TAVOLA
02.0

IL PRESIDENTE Prof. Giorgio SANGIORGI	IL DIRETTORE GENERALE Dott. Giovanni ACHENZA	IL DIRETTORE DEL DISTRETTO Dott. Arch. Giovanni LARROCCA
---	--	--

I PROGETTISTI		SCALA: 1:5000 1:2000
Edillogica s.r.l. Ingegneria - Architettura - Urbanistica Dott. Ing. Francesco CHESSA Dott. Ing. Costantino PIRISI		DATA: Giugno 2014
		AGG.:
		REV. 00:
		REV. 01:
		DATA APPROVAZIONE:

FILE: 02.0 - Carta Geologica.dwg Pratica Edillogica N° 0753